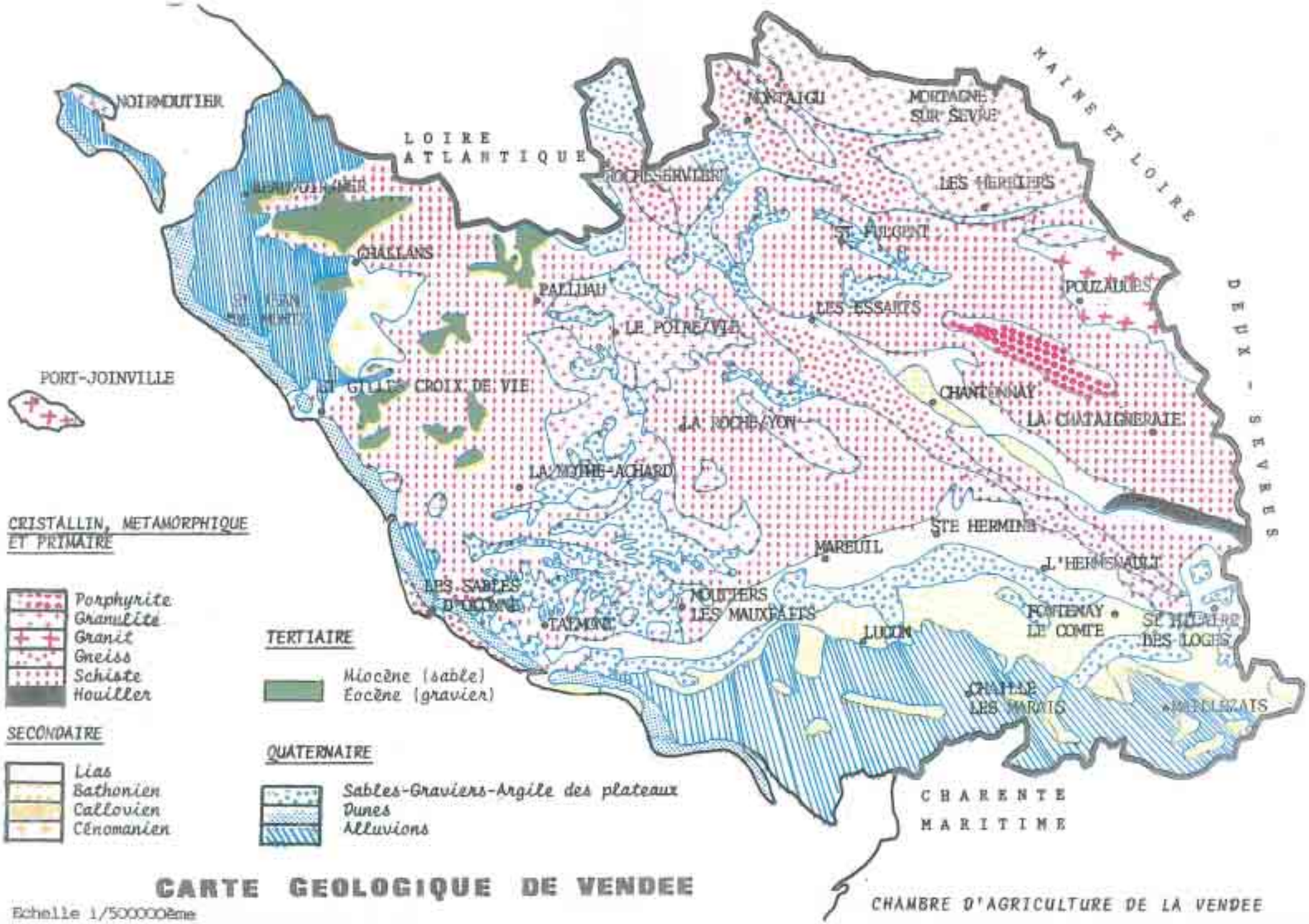
NOIRMOUTIER
LOIRE ATLANTIQUE
MAINE ET LOIRE
DEUX - SEVRES
CHARENTE MARITIME
MONTAIGU
MONTAIGNE SUR SEVRE
ROCHESERVIERE
LES HERBIERS
ST FULGENT
CHALLANS
PALLUAU
POUZAUGES
LES ESSARTS
LE POIRE/VIE
PORT-JOINVILLE
ST GILLES CROIX DE VIE
CHANTONNAY
LA CHATAIGNERAIE
LA ROCHE/YON
LA MOTHE-ACHARD
STE HERMINE
MAREUIL
L'HERMENAULT
LES SABLES D'OLONNE
MOUTIERS LES MAUXFAITS
TALMONT
FONTENAY LE COMTE
ST MICHEL DES LOGES
LUCON
CHAILLE LES MARAIS
MAILLEZAIS
CRISTALLIN, METAMORPHIQUE ET PRIMAIRE
Porphyrite
Granulite
Granit
Gneiss
Schiste
Houiller
SECONDAIRE
Lias
Bathonien
Callovien
Cénomanien
TERTIAIRE
Miocène (sable)
Eocène (gravier)
QUATERNAIRE
Sables-Graviers-Argile des plateaux
Dunes
Alluvions
CARTE GEOLOGIQUE DE VENDEE
Echelle 1/500000ème
CHAMBRE D'AGRICULTURE DE LA VENDEE

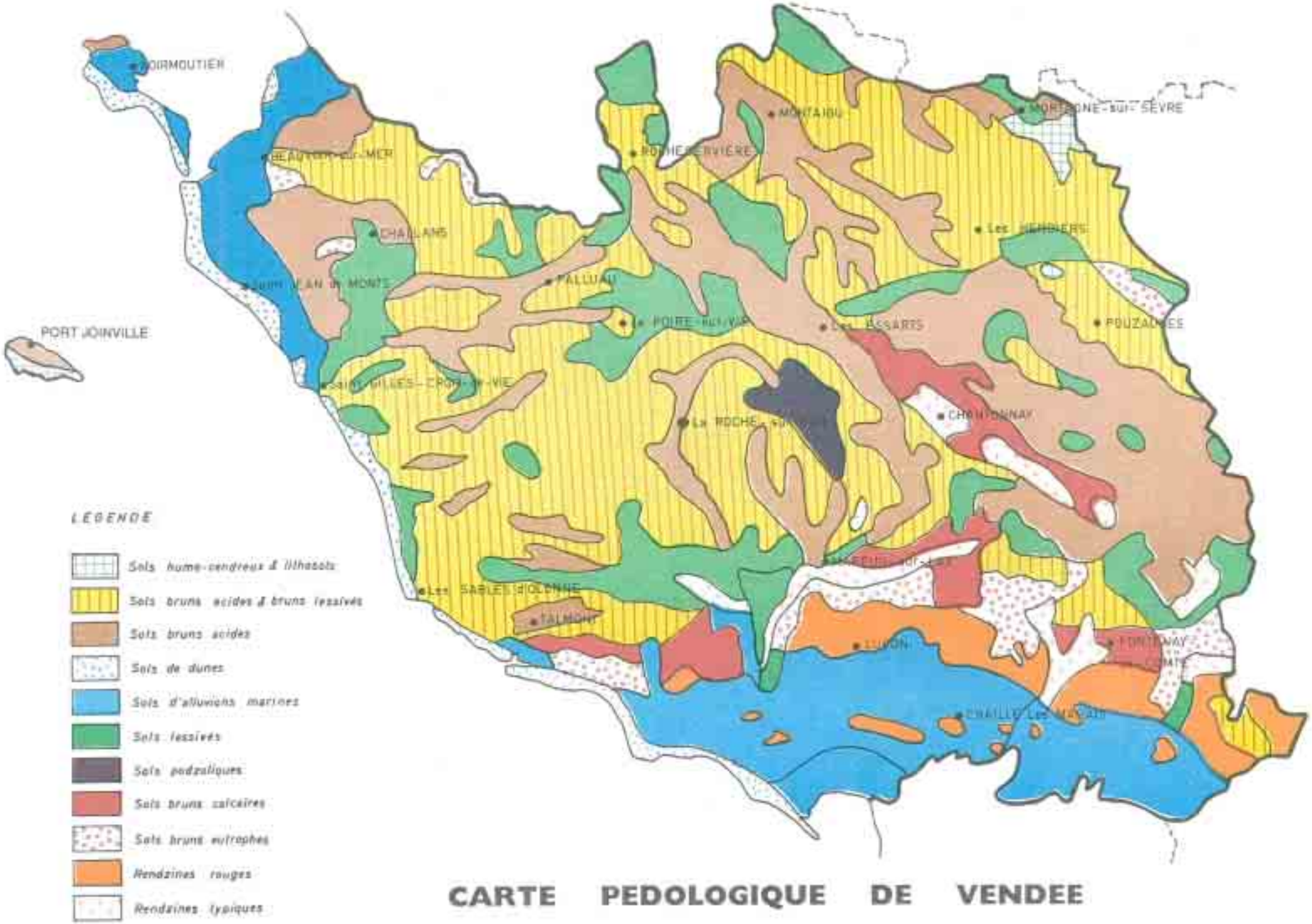

CARTE PEDOLOGIQUE DE VENDEE

Réalisée au 1/500 000ème par la Chambre d'Agriculture de Vendée d'après la carte de France, au 1/1000 000ème de l'INRA

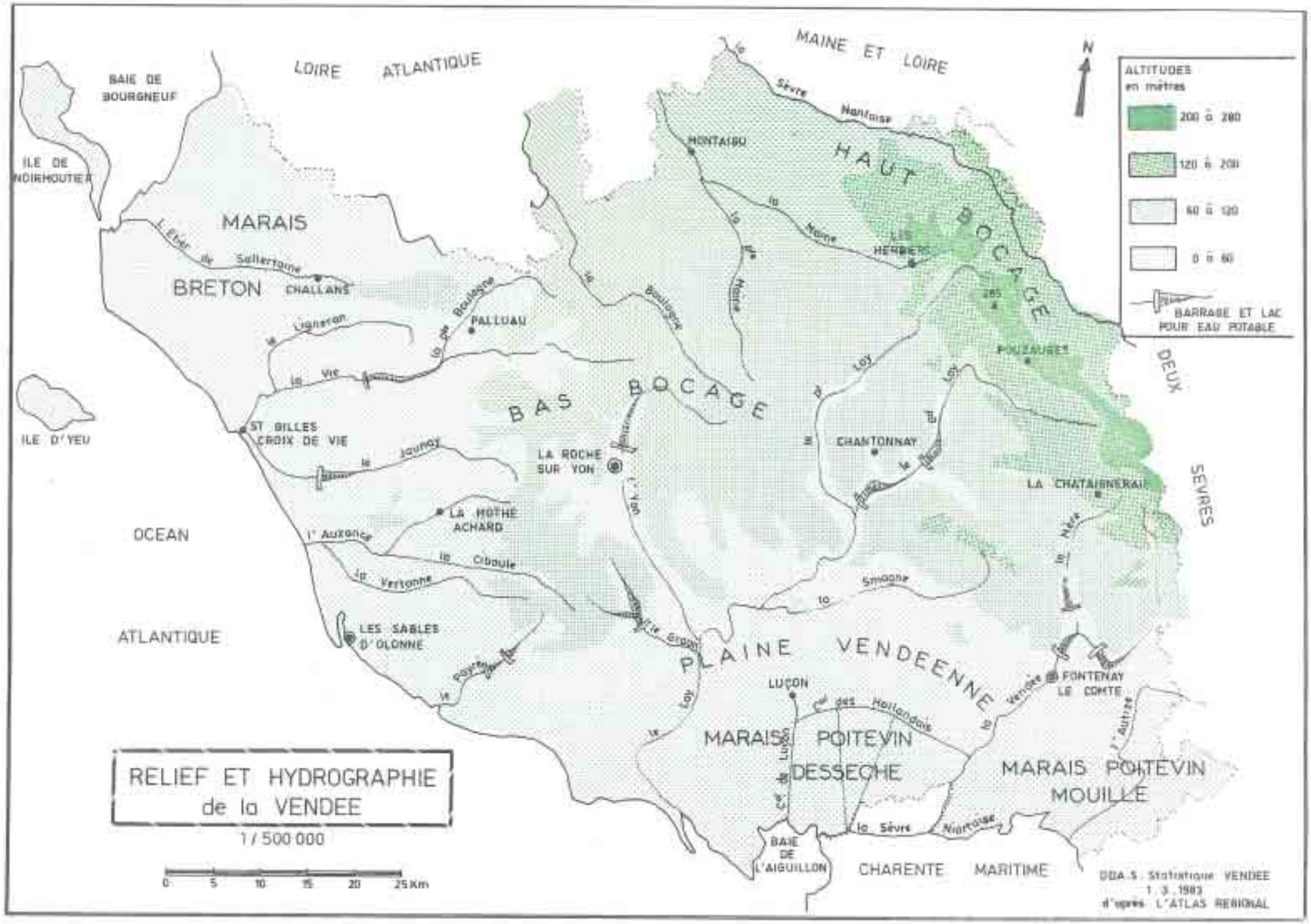
RELIEF ET HYDROGRAPHIE
de la VENDEE
1 / 500 000
0 5 10 15 20 25 Km
ALTITUDES
en mètres
200 à 280
120 à 200
60 à 120
0 à 60
BARRAGE ET LAC
POUR EAU POTABLE
N
LOIRE ATLANTIQUE
MAINE ET LOIRE
DEUX SEVRES
OCEAN ATLANTIQUE
CHARENTE MARITIME
BAIE DE BOURGNEUF
ILE DE NOIRMOUTIER
ILE D'YEU
MARAIS BRETON
HAUT BOCAGE
BAS BOCAGE
PLAINE VENDEENNE
MARAIS POITEVIN DESSECHE
MARAIS POITEVIN MOUILLE
BAIE DE L'AIGUILLON
MONTAIGU
LES HERBIERS
POUZAUGES
CHANTONNAY
LA CHATAIGNERAIE
FONTENAY LE COMTE
LUÇON
PALLUAU
CHALLANS
ST GILLES CROIX DE VIE
LA ROCHE SUR YON
LA MOTHE ACHARD
LES SABLES D'OLONNE
la Sèvre Nantaise
la Maine
la Boulogne
la Lay
le Ligneron
la Vie
le Jaunay
l'Auzance
la Vertonne
la Ciboule
le Graon
le Payré
la Smagne
la Vendée
l'Autize
la Sèvre Niortaise
Canal des Hollandais
Canal de Luçon
DDA.S. Statistique VENDEE
1.3.1983
d'après L'ATLAS REGIONAL

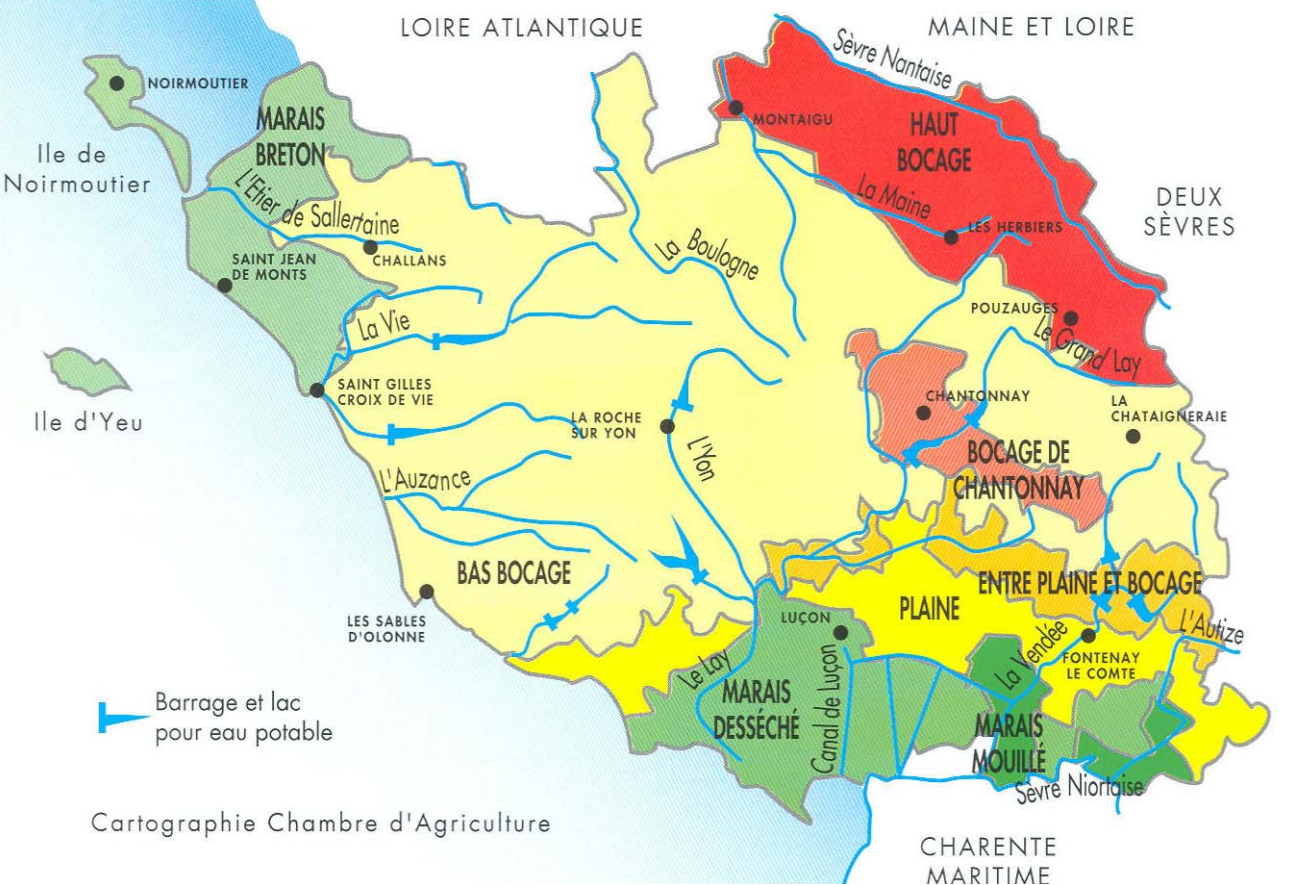
LOIRE ATLANTIQUE
MAINE ET LOIRE
DEUX SÈVRES
CHARENTE MARITIME
Ile de Noirmoutier
Ile d'Yeu
NOIRMOUTIER
MARAIS BRETON
L'Etier de Sallertaine
SAINT JEAN DE MONTS
CHALLANS
La Vie
SAINT GILLES CROIX DE VIE
L'Auzance
BAS BOCAGE
LES SABLES D'OLONNE
La Boulogne
LA ROCHE SUR YON
L'Yon
MONTAIGU
Sèvre Nantaise
HAUT BOCAGE
La Maine
LES HERBIERS
POUZAUGES
Le Grand Lay
CHANTONNAY
LA CHATAIGNERAIE
BOCAGE DE CHANTONNAY
ENTRE PLAINE ET BOCAGE
PLAINE
LUÇON
Le Lay
MARAIS DESSÉCHÉ
Canal de Luçon
La Vendée
FONTENAY LE COMTE
L'Autize
MARAIS MOUILLÉ
Sèvre Niortaise
Barrage et lac pour eau potable
Cartographie Chambre d'Agriculture